

Катастарска општина
Katastarska opština

Београд I.

Кар. бр. 3490/37

Земљишнокњижни извадак.
Zemljišnoknjižni izvadak.

А. Пописни лист — А. Popisni list

Број земљишнокњижног улошка: 942.
Broj zemljišnoknjižnog uloška:



Први одељак — Prvi odeljak


Редни број Redni broj	Број земљишта (парцела) Broj zemljišta (parcela)	ОЗНАКА ЗЕМЉИШТА OZNAKA ZEMLJIŠTA	Површина према катастру Površina prema katastru			ПРИМЕДБЕ PRIMEĐBE
			ха - ha	а	м ² - m ²	
i	1712	кућа кр. бр. 37 у улици Кнез Милоше вудже са кућним-велем, једном зградом и двориштем		7	80	

ИСТОРИЈСКИ
АРХИВ
БЕОГРАД

В. Теретни лист — V. Teretni list

Број земљишнокњижног улошка: 962.

Broj zemljišnoknjižnog uloška:

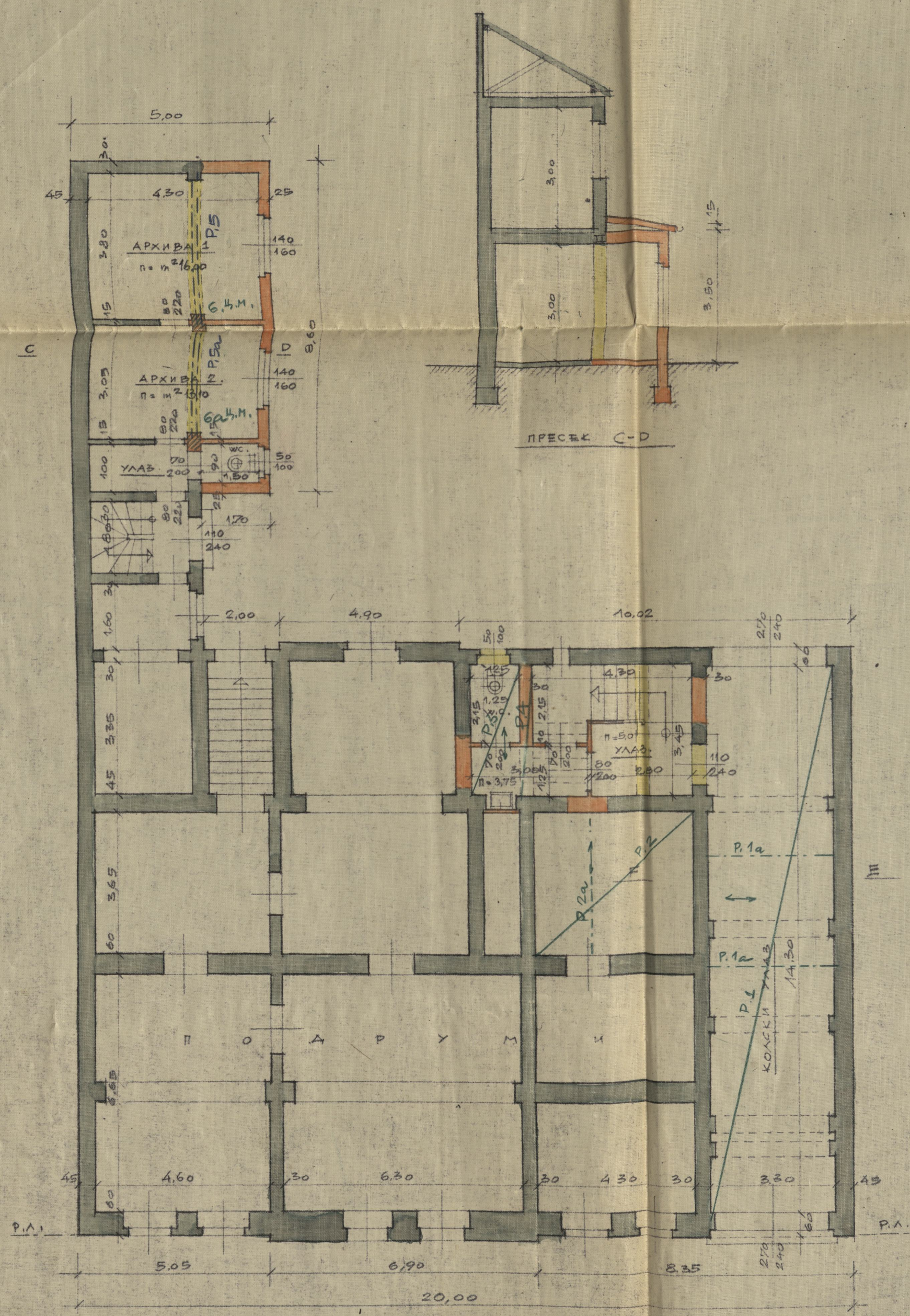
Редни број Redni broj	У П И С И — U P I S I	Динара Dinara	п. р.	ПРИМЕДБЕ PRIMEDBE
	<p>Пог. л. бр. 6850/37, од 26. августа 1937, у којој и- мено је заложно право на земљиштво у Ст. м. ст. за осамнаест куковне чуче од Динара 290.000.-, у Корзици; 290.000.- i Мајтовича Јовановић Вилка, у Београду.</p>			
	<p>у којој је поштом је исправно те земљиш. књиге. Земљишнокњижни уред Среског суда у град Београд.</p>			
	<p>7-IX-1937 Београд  Водитељ земљишних књига, Г. Јанковић</p>			
	<p>УЛОЖ-6-4-11-38</p>			

ИСТОРИЈСКИ
АРХИВ
БЕОГРАДА

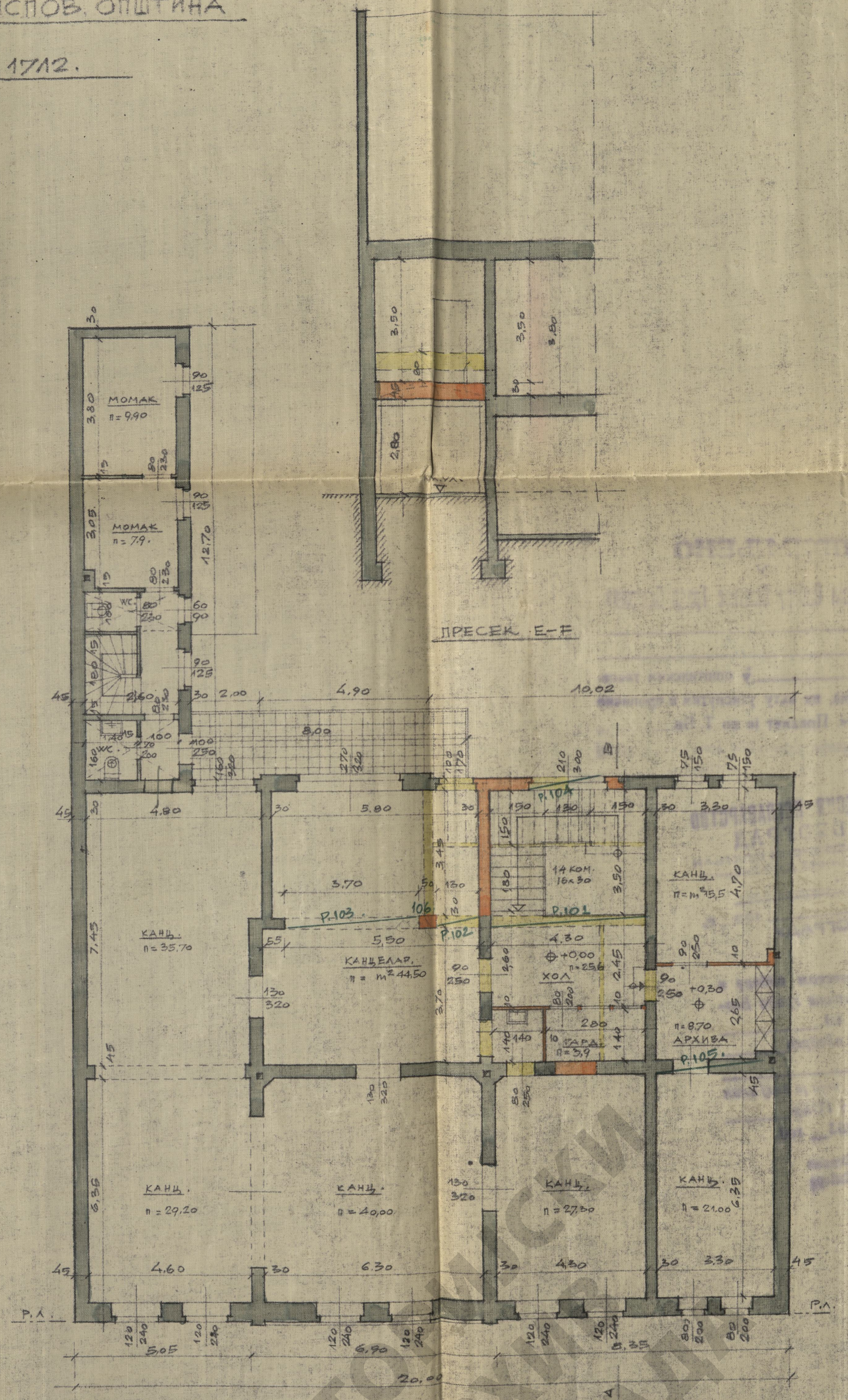
ПЛАН ЗА ПРЕПРАВКУ ЗГРАДЕ САВЕЗА ЈЕВРЕЈСКИХ ВЕРОИСПОВ. ОПШТИНА

КНЕГИЊЕ ЛУВИЦЕ УЛ. БР. 34. БЕОГРАД. КАТ. 0. 1 ПАРЦ. БР. 1712.

РАЗМ. 1=100



ОСНОВА СУТЕРЕНА



ОСНОВА ВИС. ПРИЗЕМА

Изложар:

ГРАЂЕВИНСКО ПРЕДУЗЕЋЕ
Инж. МАКСА БЕРНАТА
Београд, Краља Душана 70
Инж. Бернати
ПРОЈ. УЗИМАЧЕ


27/IV 1938

Инж.

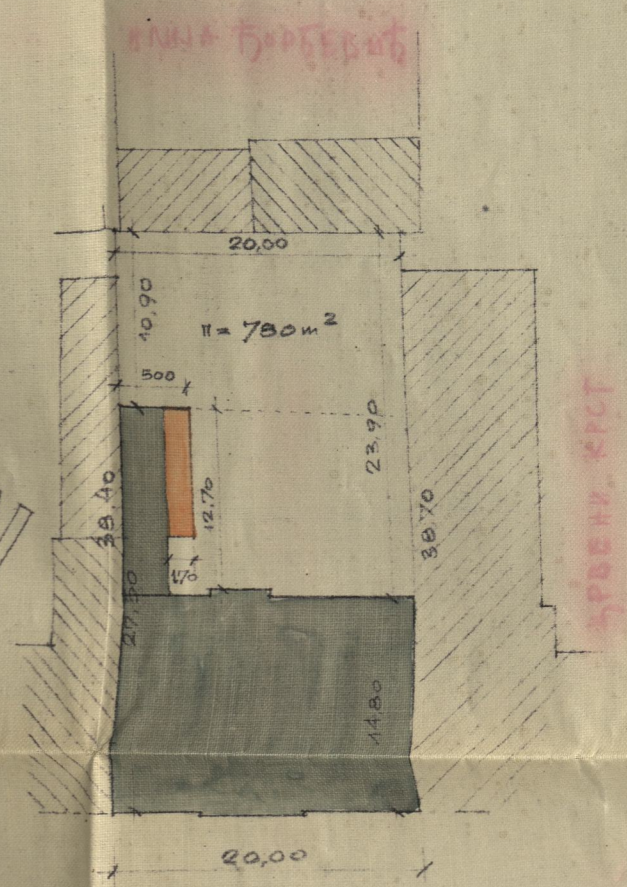
СОПСТВЕНИК
Инж. Завуз Ахмедовић



БЕОГРАД, МАРТА 1938 Г.

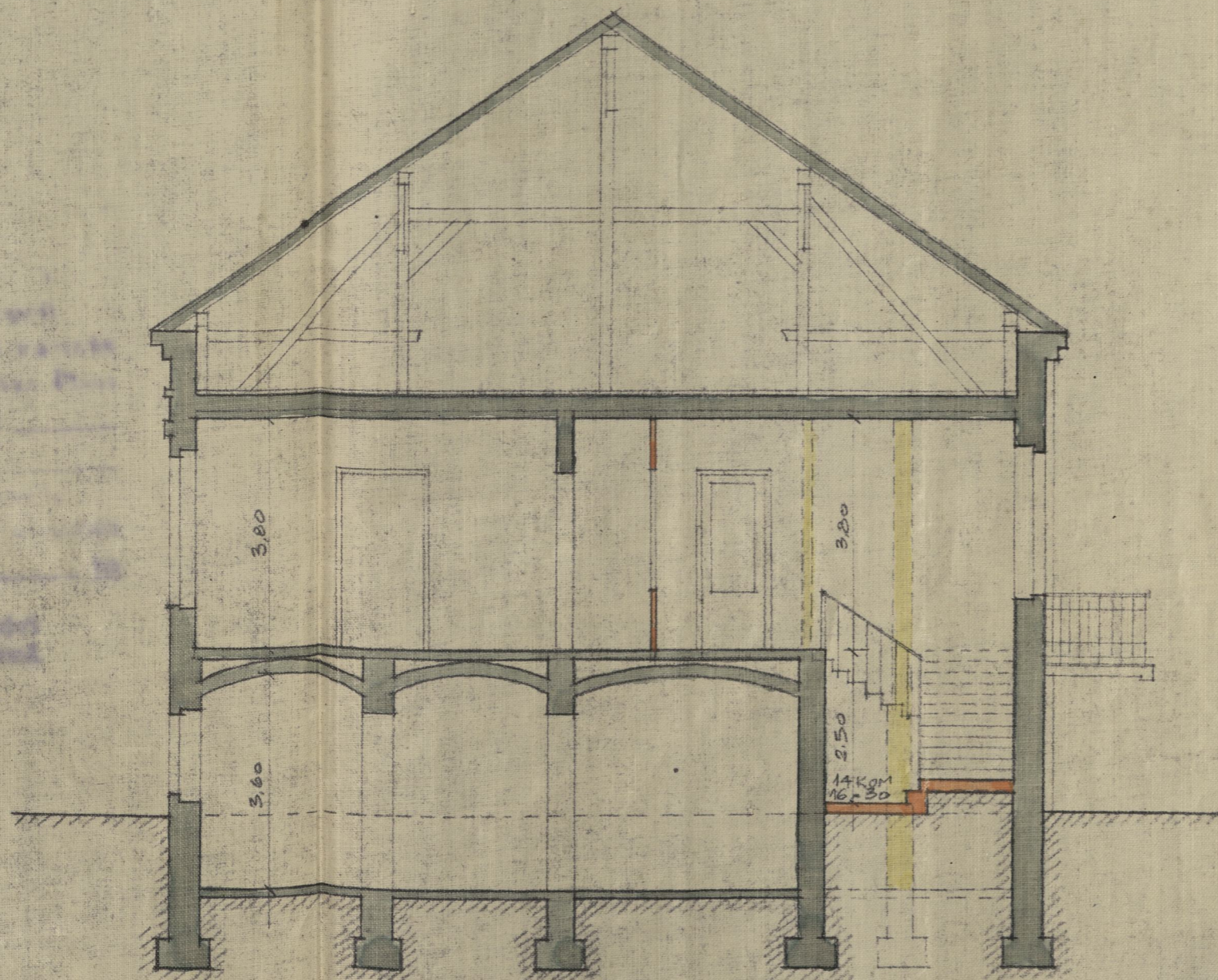


ФАСАДА



КНЕГ. ЛОУБИЊЕ УЛ.

СИТУАЦИЈА 1:500



ПРЕСЕК А-В.

ПОВРШ. ПЛАЦА : 780,00 m²
 ПОСТ. ЗГРАДА : 341,00 "
 ДОЗИФИВАЊЕ : 14,60 "
 ОСТАЈЕ СЛОБОД : 424,40
 ВРЕДНОСТ ПРЕПРАВКЕ :

- ПОСТО/ЗДБ
- РУШЕЊЕ
- ЗИДАЊЕ



ПРОЕКТАНТ:

ИСТОРИЈСКИ
 АРХИВ
 БЕОГРАДА

*Ист. арх. Анђелић/Керамич
 арх. арх. До др. 2/38.*