

ИЗДАЈЕ

Г. Карлу Хусевићу из Београда ову самосталну
ску тачињу под бр 2955.

СВЕДОЧАНСТВО

ПОД

Тек. бр.



на непокретно имање: Његово парцела под бр III.

које постоји у Београду _____ граница _____ градског реона а у;

КВАРТУ XI.

Тек. Бр.

БЛОКУ _____

Протокол за омеђивање _____

ПОТЕСУ _____

Привремени Бр. парцеле _____

УЛИЦИ Варваретска Бр. 18.

а које потписати сопственик ужива као своју својину на основи доказа изложених у потврди овог сведочанства.

Облик овог земљишта претстављен је у ниже изложеној скици. Површина његова износи: П 337.05 m² и словима:

триста тридесет седан и ha _____ a
05/100 qm _____ qdm

Граничари и величина граница овог имања јесу:

СА СЕВЕРА у _____ прелома до: Тразној плаца г. Карла Хусевића из Београда у дужини 14.00 m и словима четрнаест метара.

СА ИСТОКА у _____ прелома до: Тразној плаца г. Карла Хусевића из Београда у дужини 24.17 m и словима двадесет четрнаест метара и седан најет сантиметра.

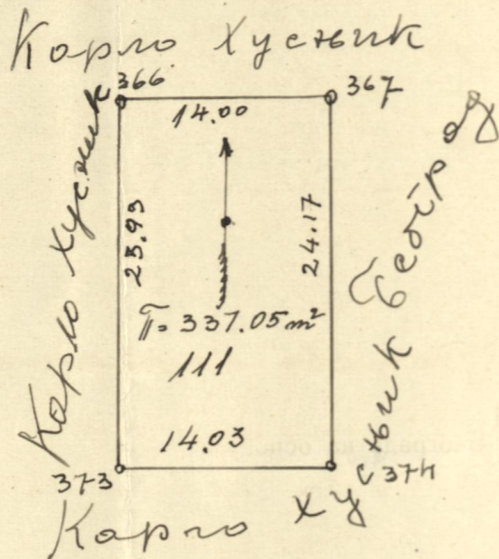
СА ЈУГА у _____ прелома до: Тразној плаца г. Карла Хусевића из Београда у дужини 14.03 m и словима четрнаест метара и тридесет метара

СА ЗАПАДА у _____ прелома до: Тразној плаца г. Карла Хусевића из Београда у дужини 23.93 m и словима двадесет три метара и девет десет три сантиметра.

Све мере у овом сведочанству сведене су на хоризонталну раван.

Скица

Размера: 1:500



На овом имању постоји у времену премера:

СОПСТВЕНИК

Карло Хузенк

ГРАНИЧАРИ

- | | |
|-----------------|---------|
| 1. Карло Хузенк | 5. |
| 2. | 6. |
| 3. | 7. |
| 4. | 8. |

Пример извршио
катастарског одељења

Милош Станојевић

(М. М. М)

Присуствовао премери
члан суда Општине града Београда

Младен Ристић

Да је непокретно имање описано у овом сведочанству права

ИДБ-6-ТД-4-8-33

својина Г. Карла Хузенка из Београда

..... да је општински
технички стручњак, који је на сведочанству потписан, извршио премер истог имања у при-
суству сопственика Г. Карла Хузенка из Београда

у присуству на овом сведочанству потписаних граничара и члана општинског суда да се мерама
у сведочанству означеним не узима ни приватна ни општинска ни државна земља; да имање није
у спору ни са киме, па ни са општином ни државом; да је сопственик господар овог имања на основу;
Правна пошврота од стране Првостепеног
Суда за окрузи Београдски од 15 Новембра
1926 годне бр 43561.

Суд Општине града Београда на основу изложених доказа и § 292. грађ. зак. тврди с тим да је
ово сведочанство заведено под Тек. Бр. Б. у „Регистар Сведочанства“ Катастарског
одељења Општине града Београда и да је за ову потврду плаћена такса у пет динара у корист
општинске касе.

КОбр.

Београд, 26 децембра 1926 год.

(М. М. М)

Претседник
Суда Општине града Београда

Милош Станојевић

КМЕТОВИ

Младен Ристић

Деловођа,

Младен Ристић

Истинитост потписа и печата Суда Општине града
Београда—Кварт..... по наплати таксе
у десет динара тврди.


Старешина кварта.....

Члан,

(М. М. М)

Место за марке
(20 дина.)

Београд, 8. децембра 1926 год.



(М. М. М)



ИСТОРИЈСКИ
АРХИВ
БЕОГРАД



Има везе са сведочанством под Тек. Бр.

ИДБ-6-4-8-33

Све мере у овом сведочанству сведене су на хоризонталну раван.

на основу претходне потврђене ратне и полицијске власти
и бр. 211 и 292 пратен. зп. првоинстант суд округа Београда од мѐра, да је
имање у свој матици ратно право својина Карла Хушовца директора
Управе Банке у Београду с тим да је пратен. са северне стране суд:
Бенџини Ванџини претна потврђено ратн. Суд у акту бр. 2743.

Платен је
(н. м. м.)

Судија

Др. Р. Рукловић

№ 50617
18. II. 1917 године
Београд

Министар. протоколне
Др. М. Милошевић



По ратном Суду бр. 47464 од 12. XII. 1930 год.


Ова је матица забележена у Ратној матици Првоинстант суд округа
Београда по рат. бр. 3216 и по имену Хушовца Карла у
Београду.

(н. м. м.)

Судија
Меринко

47464
12. XII. 1930
Београд

Министар. протоколне
Др. М. Милошевић



Претн Суд за срп. Управу по салутомној иште:
претн епратне које су суду познате по ратно мѐра да је
непокретно имање ратно у свој матици претно у некретно
својину Б. Давицу М. Камуцу у Београду на основу Куповне
Куповне цена своја непокретног имања малоци дин 24.604-
Употребне вријности

Ова је матица забележена у Ратној матици по бр. —

бр. 12594

29. Октобра 1931

(н. м. м.)

Судија
Меринко

Министар. протоколне
Др. М. Милошевић

Да је овај прелис веран своме оригиналу који
се налази у рукама г. Давица

Самуела

а који он за оригинал
означава, - Кварт XI Града Београда по
платити таксе по 10 динара за нотар. 10 динара за квартал, кварта,
Бр. 4365



Београд

Давица
Камуца

План за нову зграду на имању
Г. САМУИЛА ДАВИЧО, трг.
у ул. Варваринској бр 18 у БЕОГРАДУ

КРОВ

ТЕМЕЉ и ПОДРУМ

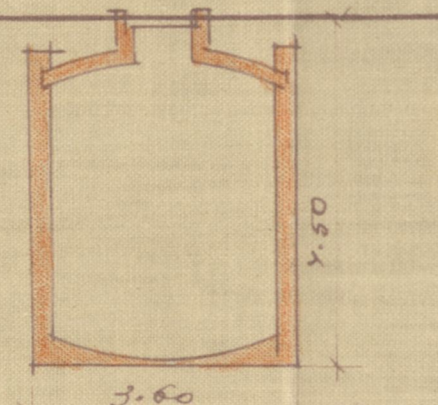
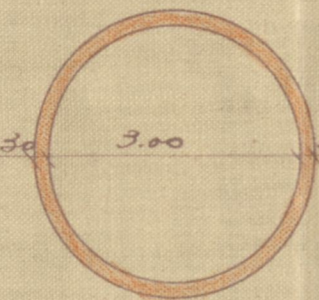
ПРИЗЕМЉЕ

РАЗМЕР ПЛАНА 1:100

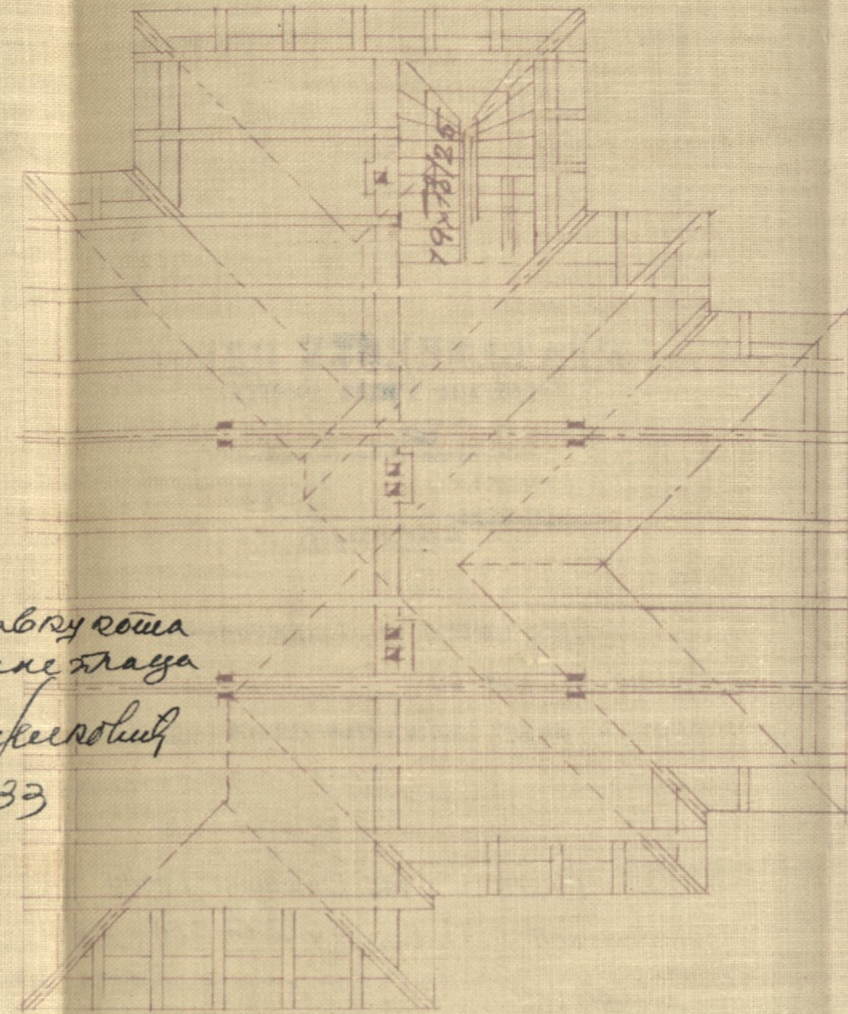
СИТУАЦИЈА 1:200
Површина... 337.05
Површина зграде... 102.53
Слободине... 234.53

Вредност зграде
601000.- ДИНАР

Извршио и откравку роша
и површиле глаза
Инж. Ђ. Оукеровић
8. V. 1933



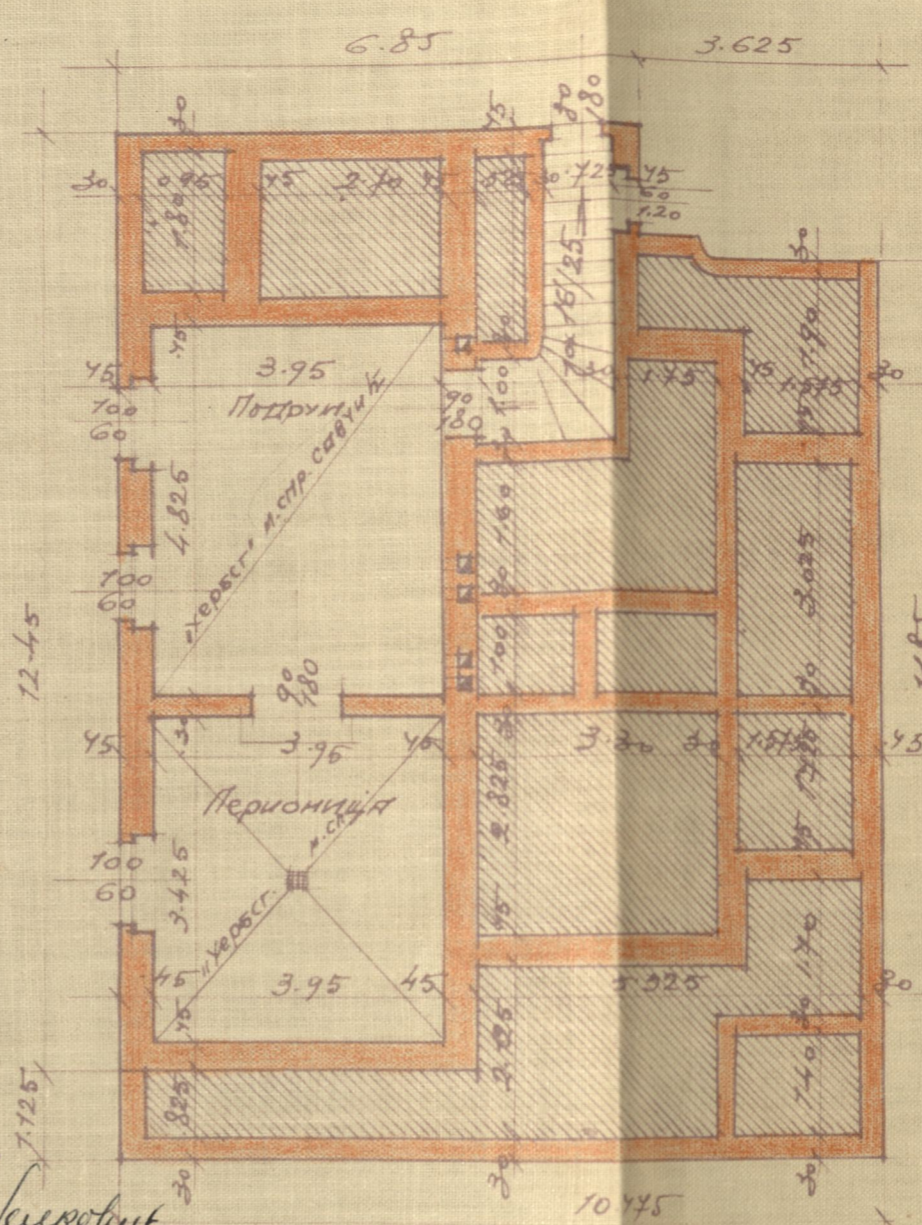
ОСНОВА И ПРЕСЕК
НУЖН. ЈОМЕ



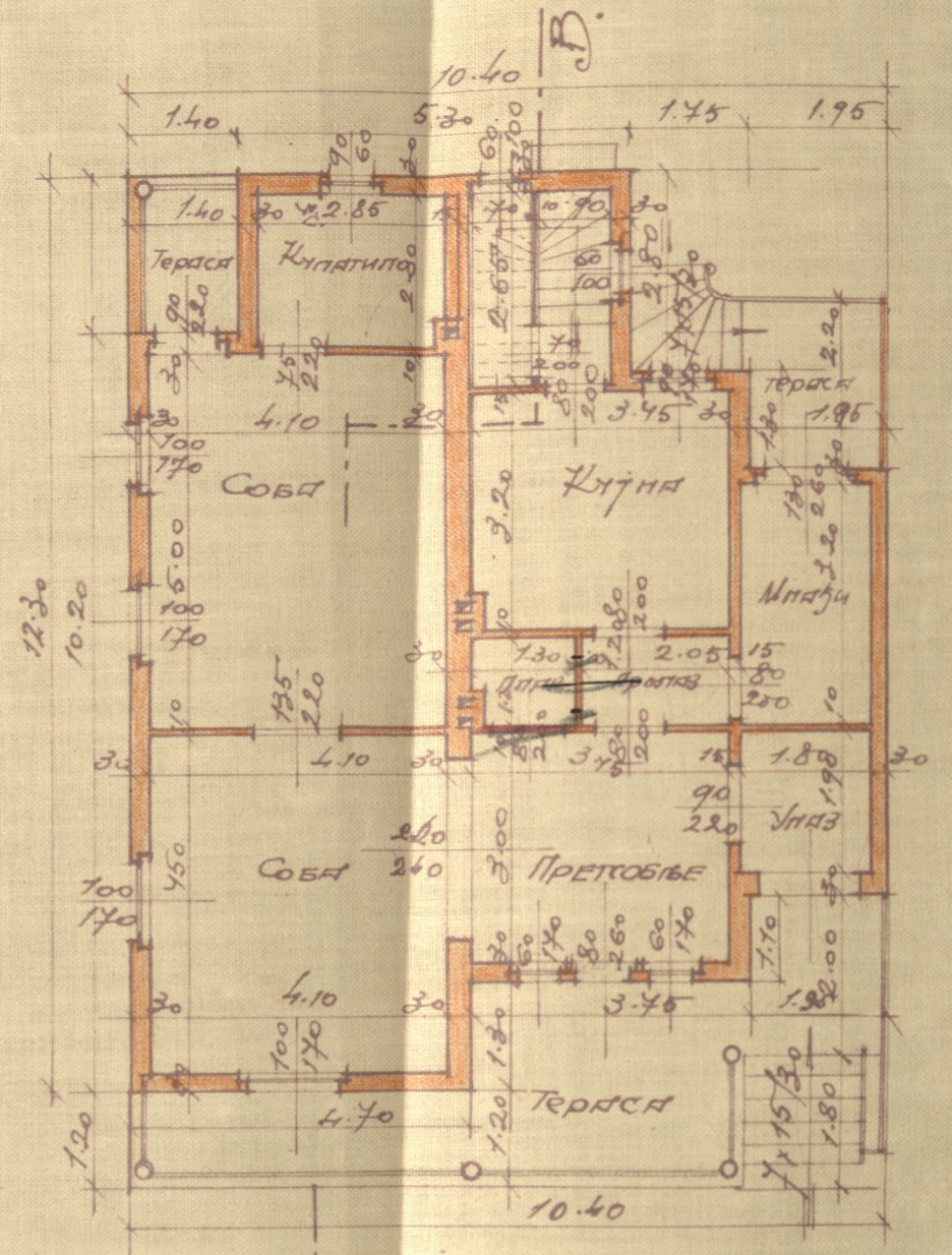
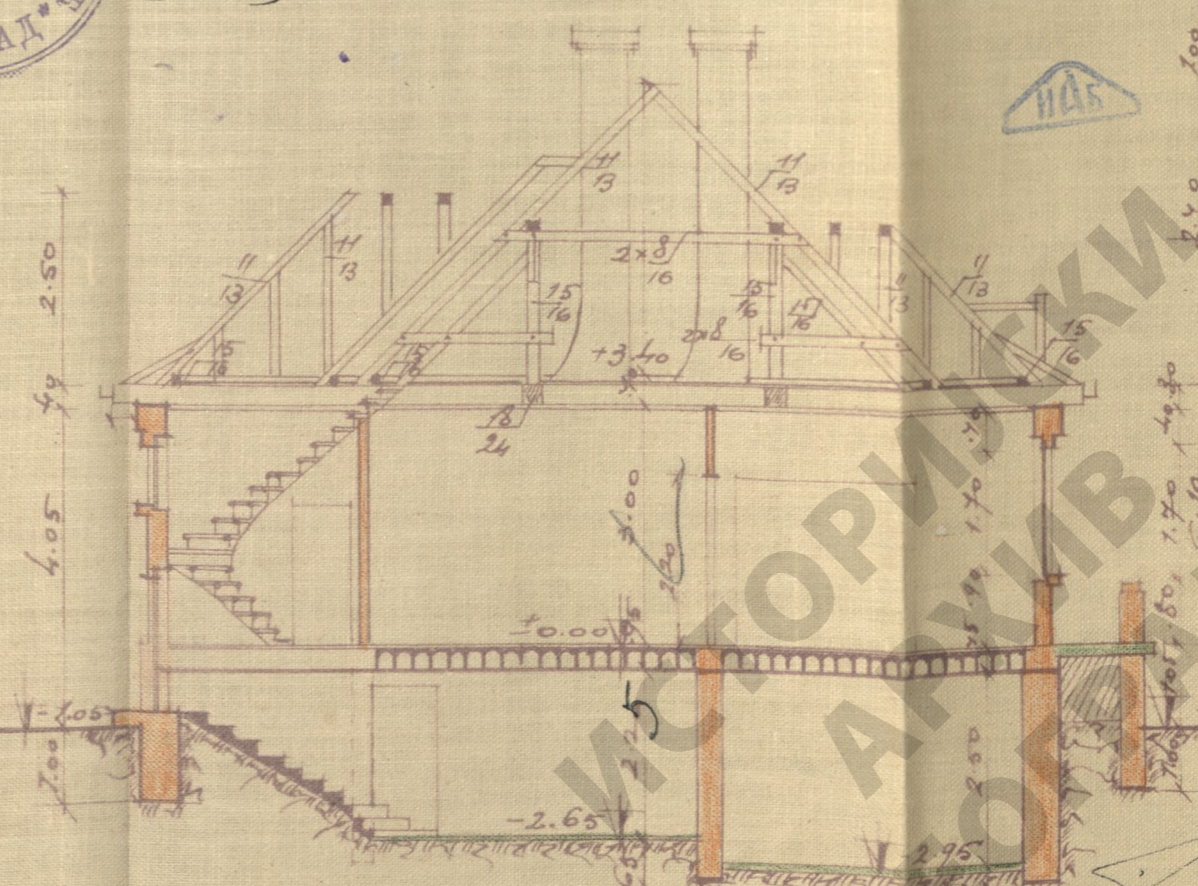
ИЗГЛЕД СЯ СТРАНЕ



СОПСТВЕНИК
САМУИЛ ДАВИЧО



ПРЕСЕК А-В



ИЗГЛЕД ПРЕМА УЛИЦИ



БЕОГР. МАРТА 1933Г.



Учешће у
27. XII - 1933г.

