
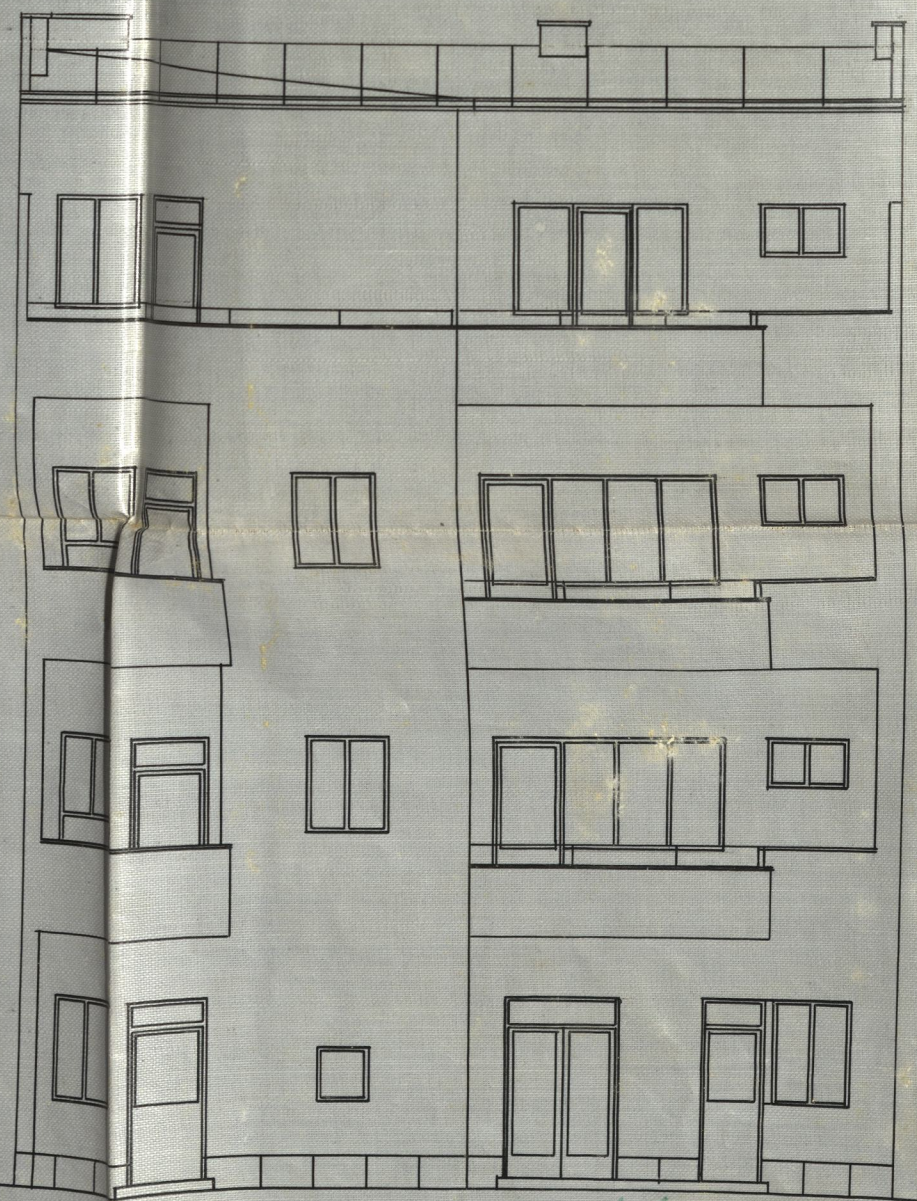


ИЗМЕНА ПЛАНА ЗА ДО- И НАДЗИЂИВАЊЕ ЗГРАДЕ СА УЛИЦЕ  
Г. НАТНА М. БАРУХА, ТРГ. ИЗ БЕОГРАДА, ДОБРАЧИНА УЛ. 22.

ФАСАДЕ И ПРЕСЕК. 1:100.

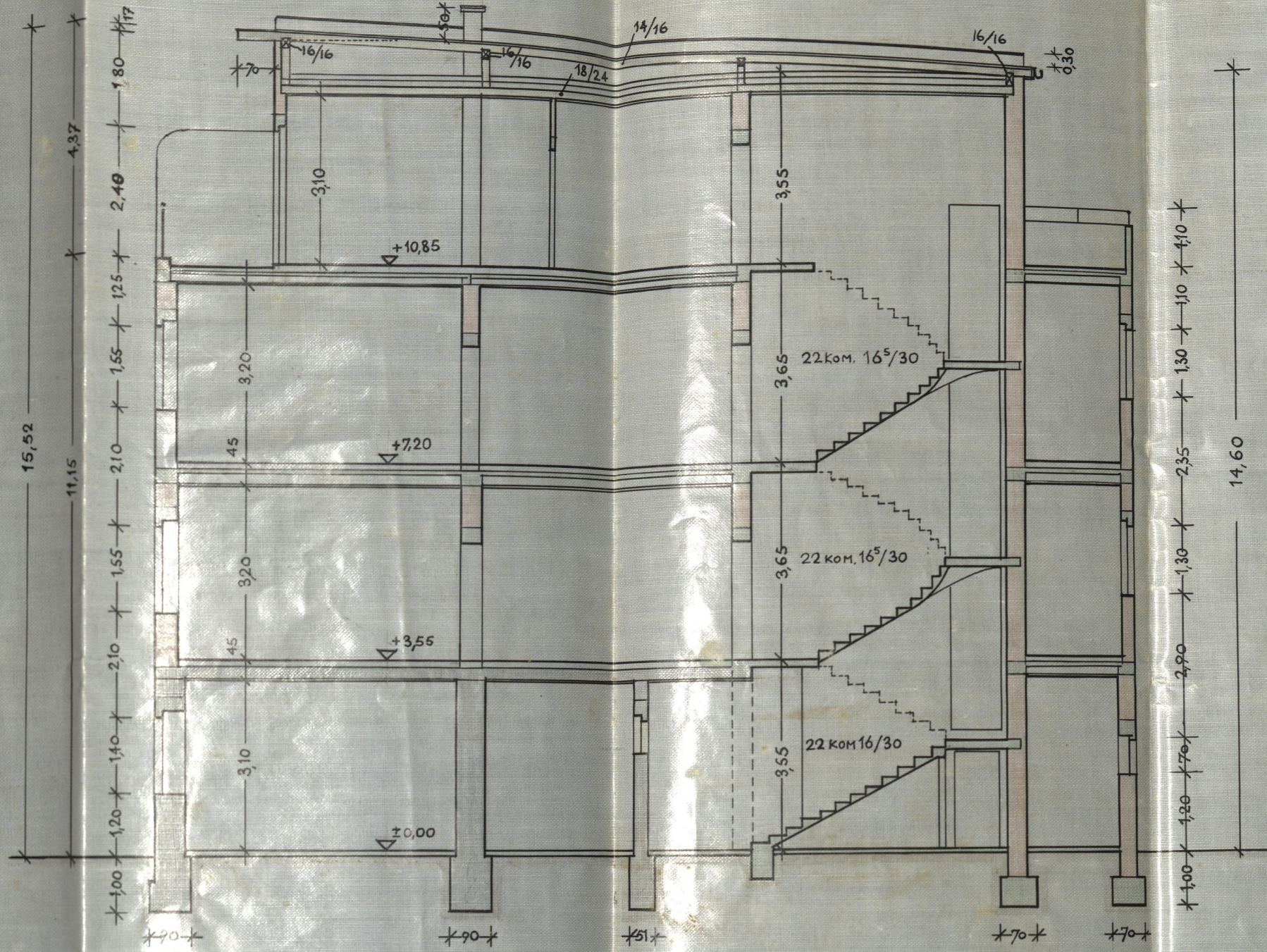


ИЗГЛЕД СА УЛИЦЕ

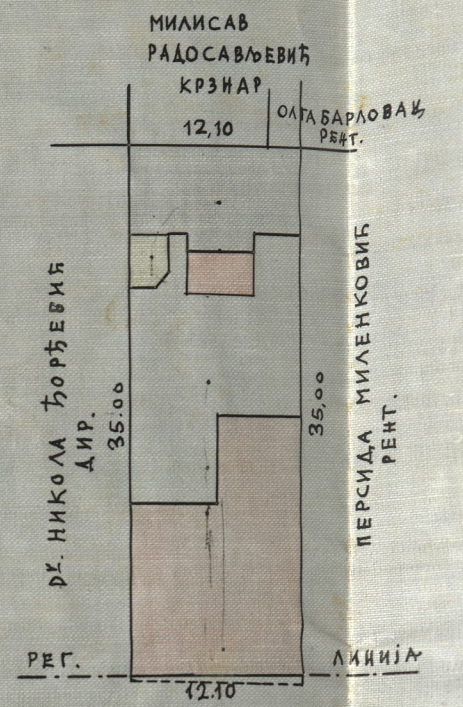


ДВОРИШНА ФАСАДА


ВГУСТА 1935 Д.



ПРЕСЕК КРОЗ СТЕПЕНИШТЕ.



ДОБРАЧИНА УЛ. 22.  
СИТУАЦИЈА 1:500.



СТЕПЕНИШНИ КРАК ОД  
ВИС. ПРИЗЕМЉА ДО 1. СПРАТА. 22 КОМ. 16<sup>5</sup> x 30 см. 1:20.  
И ОД 1. СПРАТА ДО МАНСАРЕДЕ.

ПОВРШИНА ИМАЊА:	m <sup>2</sup> 421,50
ПОСТОЈЕЋЕ :	" 242,25
ДОЗИЂИВАЊЕ:	" 37,75
ДВОРИШТЕ:	" 141,50
ВРЕДНОСТ ПРЕПРАВКЕ:	40.000.- дина

- РУШЕЊЕ
- ПОСТОЈЕЋЕ
- НОВО ЗИДАЊЕ
- БЕТОН.

СОПСТВЕНИК:

*Натан М. Баруха*

ПРОЈЕКТАНТ:

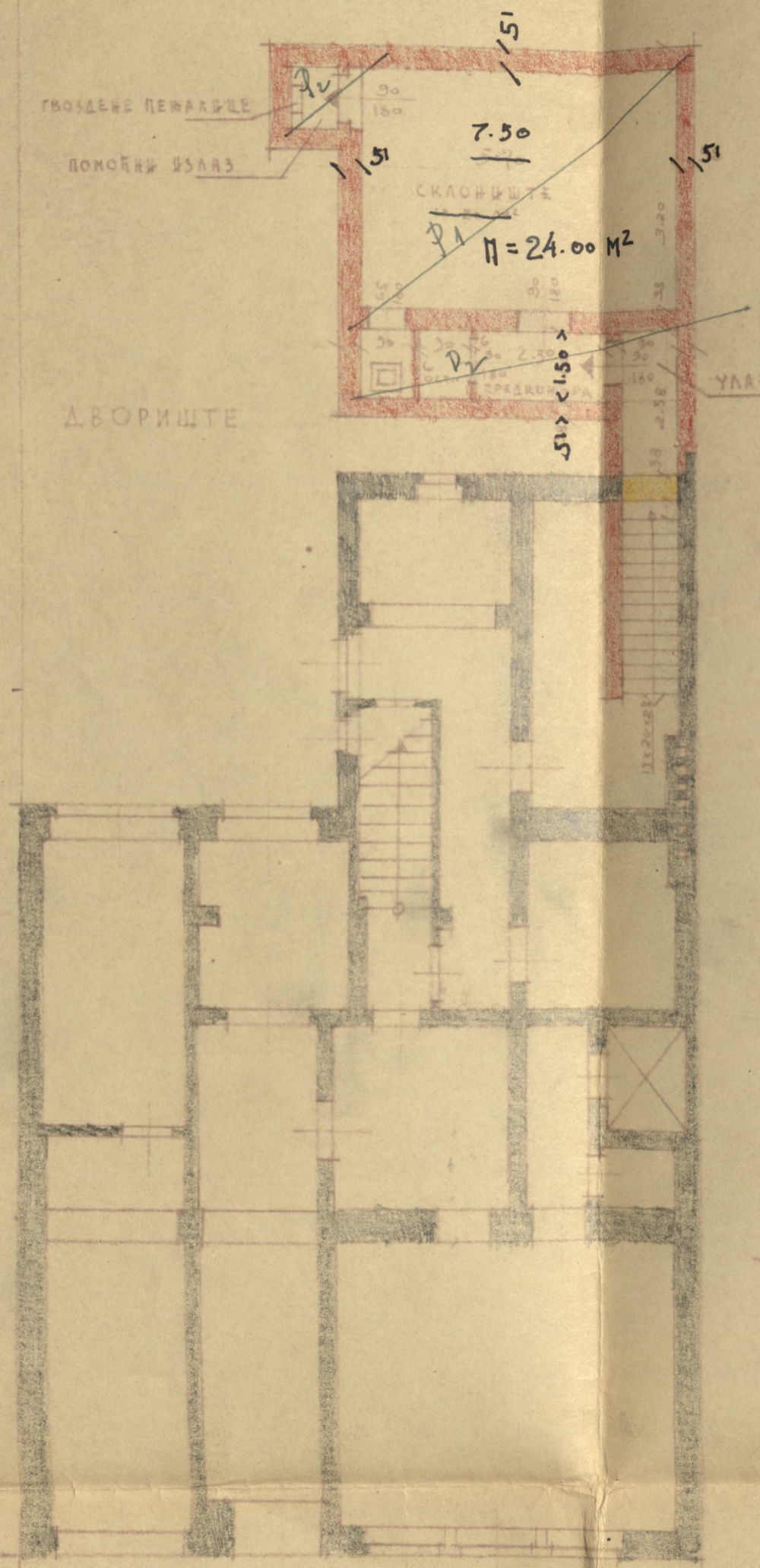
*Дипл. Инж. Андрија Мешањер  
о.в. арх  
2. пр. 4/35.*

УАБ-6-10-12-35

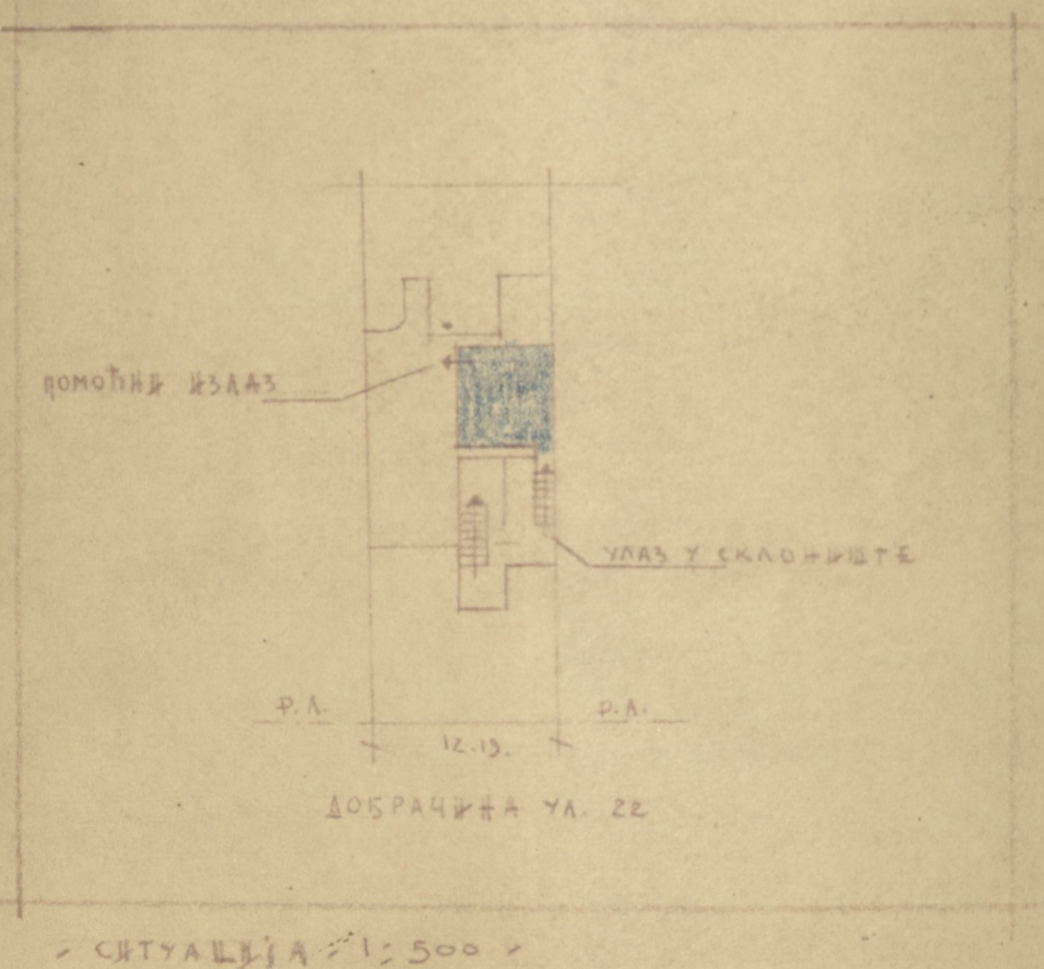
ЛИСТ	№ 28 Н. БАРУХ
РАЗМ.	ДОБРАЧИНА УЛ. 22.
ДАТУМ	28.11.35
ДИП. ИНЖ. ИСАК АЗРИЕЛ ОВЛАШТЕНИ АРХИТЕКТА-БЕОГРАД ЧИКА ЉУБИНА 19. ТЕЛЕФ. 26-534	
БРОЈ ПРЕДМ. УВЕДЕН У ДНЕВНИ	

ПРЕМА ПОСТОЈЕЋЕМ ПЛАНУ Г.О. БР. 4792/35

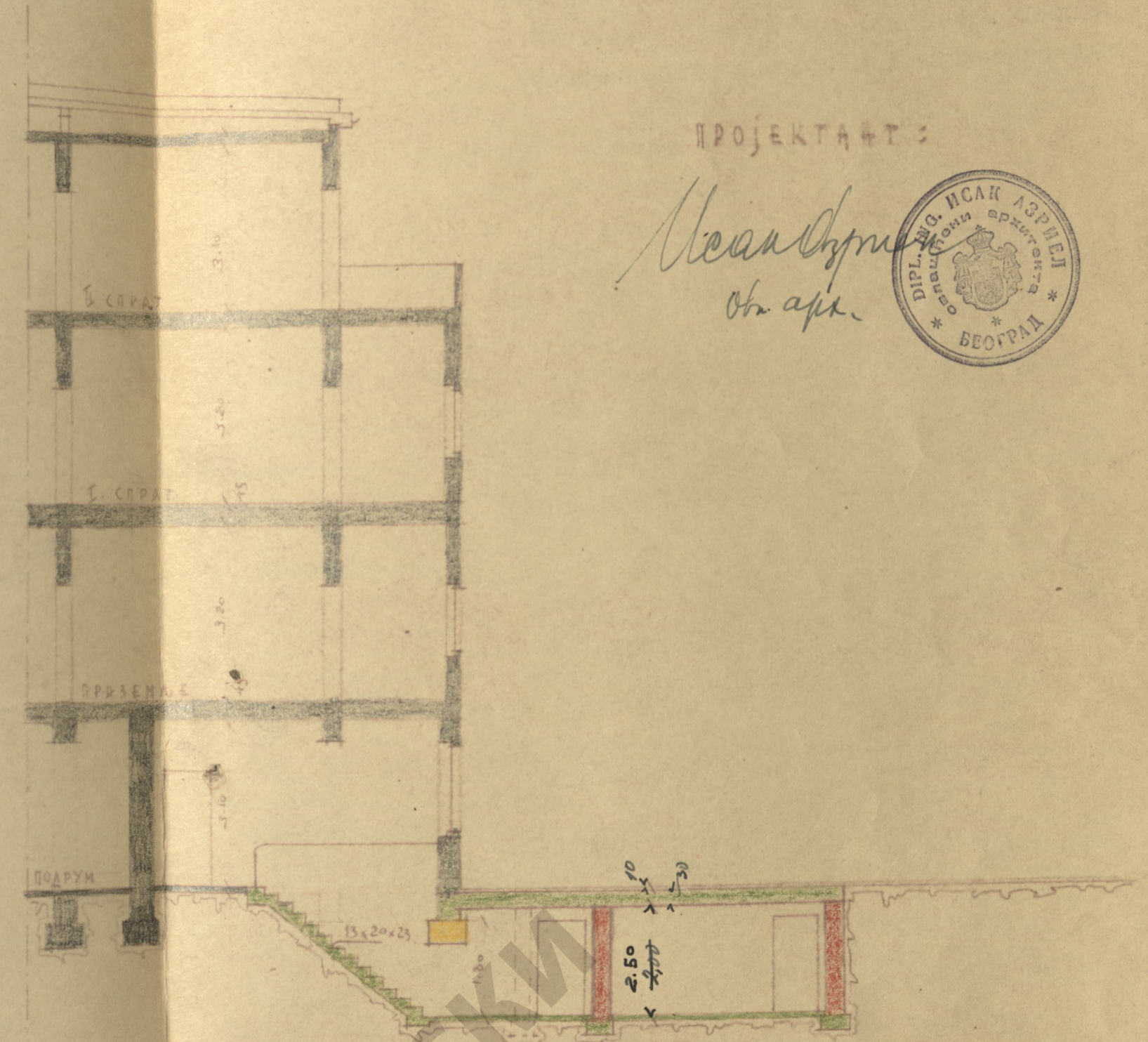
СОПСТВЕНИК:  
*Антон М. Теодућ*



ОСНОВА ПОДРУМА 1:100



СИТУАЦИЈА 1:500



ПРЕСЕК 1:100

ПРОЈЕКТАНТ:

*Исаак Азриел*  
 архите.



ИСТОРИЈСКИ  
 АРХИВ  
 БЕОГРАДА

ИAB-6-10-12-35