

ПРЕПИС

СУД ОПШТИНЕ ГРАДА БЕОГРАДА

ИЗДАЈЕ

Г. Земисавестна Е. Миконић  
Чрובה из Београда

СВЕДОЧАНСТВО

ПОД

Тек. бр. 3161



на непокретно имање: Кучки плац  
које постоји у Београду граница на градског реона а у:

КВАРТУ Дорћоњском  
БЛОКУ 50  
ПОТЕСУ  
УЛИЦИ Високог Сивана 4 стуба

Тек. Бр.  
Протокол за омеђивање 5366  
Привремени Бр. Парцеле 2

а које потписати сопственик ужива као своју својину на основи доказа изложених у потврди овог сведочанства.

Облик овог земљишта претстављен је у ниже изложеној скици. Површина његова износи: П 358,34 м<sup>2</sup> и словима:

десет на тридесет четири

Граничари и величина граница овог имања јесу:

СА СЕВЕРА у прелома до: Високог Сивана ул. 4 дуч. 12,15 м. и словима: двадесет метара и петнајест сантиметара

СА ИСТОКА у прелома до: Кучки плац Светозора Стојариновића ул. 4 дуч. 20,04 м. и словима: двадесет метара и четири сантиметара

СА ЈУГА у прелома до: Кучки плац Ђорџа Мита 4 дуч. 15,68 м. и словима: петнајест метара и шест метара и осам сантиметара

СА ЗАПАДА у прелома до: Кучки плац Земисавестна Е. Миконић Чрובה ул. 4 дуч. 24,32 м. и словима: двадесет четири метара и тридесет два сантиметара

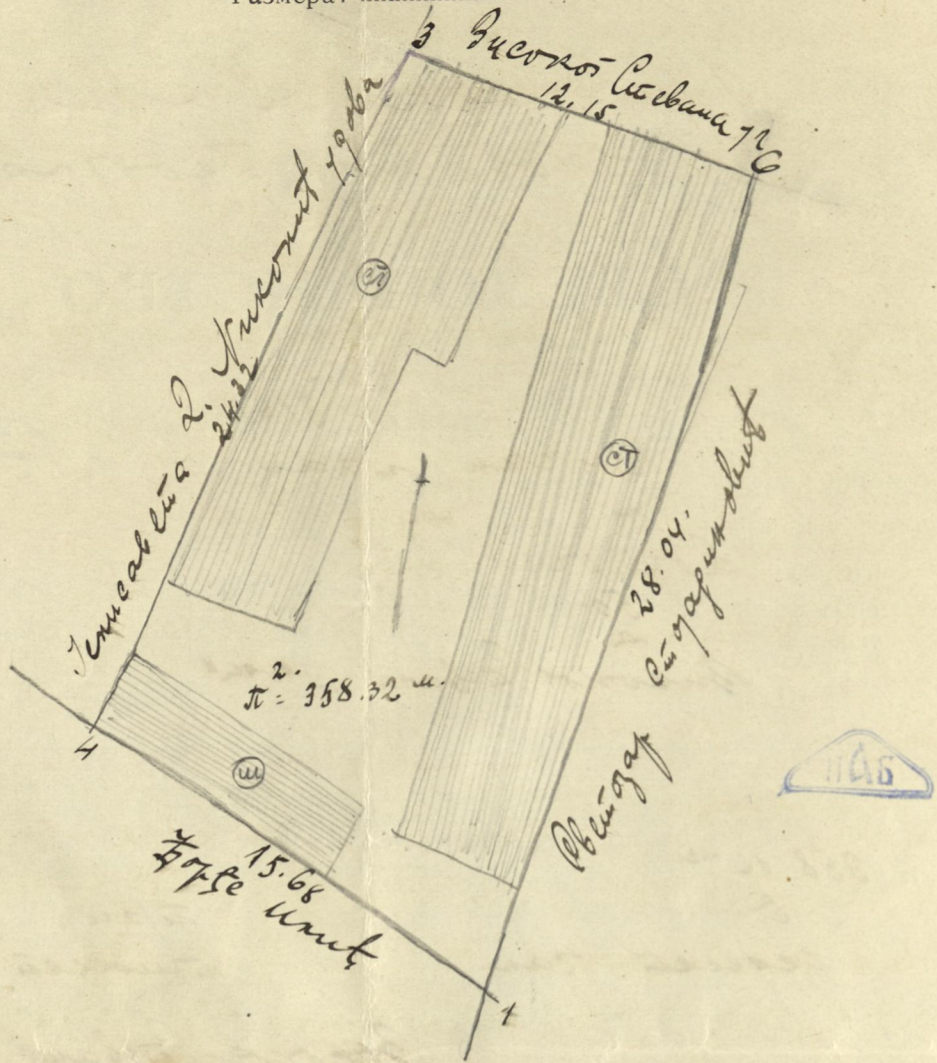
Све мере у овом сведочанству сведене су на хоризонталну раван.



Све мере у овом сведочанству сведене су на хоризонталну раван.

### СКИЦА

Размера: 1:50



На овом имању постоји у времену премера: две зграде за станове и  
једна шума од слабог материјала

#### СОПСТВЕНИК

Темисавица Л. Николића, удовца

#### ГРАНИЧАРИ

- |                                  |                                 |
|----------------------------------|---------------------------------|
| 1. <u>Темисавица Л. Николића</u> | 5. _____                        |
| 2. <u>Ђорђе Кмит</u>             | 6. <u>30 Београдског одреда</u> |
| 3. <u>Светозар Стојанковић</u>   | 7. <u>Кмет</u>                  |
| 4. _____                         | 8. <u>М. Карковић</u>           |

Пример извршио  
катастарског дељења Инженер  
Душан Сур Еггевит

Присуствовао премеру  
члан Суда Општине града Београда  
М. Карковић

Да је непокретно имање описано у овом сведочанству права

ИДБ-6-11-5-28-32

својина Г. је Темисавице Л. Николића, удовце из Београда

да је општински

технички стручњак, који је на сведочанству потписан, извршио премер истог имања у присуству сопственика Г. је Темисавице Л. Николића, удовце из Београда

у присуству на овом сведочанству потписаних граничара и члана општинског суда да се мерама у сведочанству означеним не узима ни приватна ни општинска ни државна земља; да имање није у спору ни са киме, па ни са општином ни државом; да је сопственик господар овог имања на основу: Сведочанства општинског правосудног Суда за град Београд  
бр. 18727 од 12. маја 1910 год.

Суд Општине града Београда на основу изложених доказа и § 292. грађ. зак. тврди с тим да је ово сведочанство заведено под Тек. Бр. 3161 Б. у „Регистар Сведочанства“ Катастарског одељења Општине града Београда и да је за ову потврду плаћена такса у пет динара у корист општинске касе.

КОБр. 939/924



Претседник

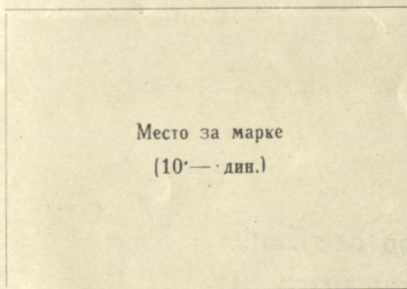
Суда Општине града Београда

Београд, 20 маја 1924 год.

Мих Карковић

Деловођа,

Мих у Благојевић (М. П.)



Истинитост потписа и печата Суда Општине града Београда — Кварт. Ђорђе Кмит по наплати таксе у десет динара тврди.

Старешина кварта Ђорђе Кмит  
Темисавица  
Ловра Темисавић

Бр. 3116  
Београд, 22 маја 1924 год. (М. П.)

Да је имање описано у овој тајници града својина је Темисавице Л. Николића, удовце, из Београда правосудног  
Суда за град Београд на основу своје тајнице од бр.  
18727 1910 год. и потврде општинске и државне власти  
шредом наплате таксе.

№ 32148  
10 јуна 1924. год.  
Београд  
Катастарског одељења  
М. В. Јанковић (М. П.)

Леш. Рудић  
Др. и Кинотелеграфист

Има везе са сведочанством под Тек. Бр. \_\_\_\_\_



Орски Суд за град Београд, из осмиславу и по  
ресоватих еџанана, иврри да је несткрестно имава  
описан у овој талији ижеило у праву и ислучиву  
својину, Аврама Канџинсвита, фронтодара и  
ижеило му Ретине из Београда, на основу Куповине  
изред овим Судом.

Куповина жема овој несткрестној имава  
ижеило. Дим. 185.000 - ижеило вјерноост ижеило је

бр. 20711 тали. бр. 153

17 марта 1932 г.

Београд

ижеило. протоџиса

ижеило. Коџит (М. Д.)

Судија  
Дим. Коџит



Да је овај препис веран своме оригиналу, који се код ове Банке  
налази, Државна Хипотекарна Банка тврди по наплати таксе из  
тар. бр. 42а у дин. 7 и тар. бр. 43. у дин. 10

Бр. 17.113  
26 марта 1932 год.

Београд  
Парг. бр. 6567



по овлашћењу Држ. Хипот. Банке  
Шеф Благајне Докумената  
Др. Коџит

ИСТОРИЈСКИ  
АРХИВ  
БЕОГРАДА

ор.  
10. Зрналкавато

1846-6-11-5-28-32




План за нову зграду: Је. феине. и јоси. Аврама. Мандиловића. Београд. улица. Високог. Сусрета бр 8.

ИДБ



Плзглед са улице.  
1:50.



Сопственик:

Др. Је. Феина  
Афан. Мандиловић  
Фронт. ову.

Београд, априла, 1932.



Пројекмант:  
Ing. Милан Секулић  
ОБЛАШЋЕНИ АРХИТЕКТ

Стр. 114. Уг. 13. IV. 1932.  
Др. М. С.

Handwritten signature of the architect.