

Урочиште

СУД ОПШТИНЕ ГРАДА БЕОГРАДА

Л.б. 3167



ИЗДАЈЕ

Мартина Шкоб
Дукел

Г.

Наличарској Задругој
ову.

СВЕДОЧАНСТВО



под

Тек. Бр. *3486*

на непокретно имање

Кутног меча

које постоји у Београду *ван* граница градског рејона а у:

КВАРТУ *Реону швајцарској Полицијске*

Тек. Бр.

БЛОКУ *0*

Протокола за омеђавање *12337*

ПОТЕСУ *XXXVI*

Привремено Бр. Парцеле *2785*

УЛИЦИ *Швајцарској* БР.

а које потписати сопственик ужива као своју својину на основи доказа изложених у потврди овог сведочанства.

Облик овог земљишта представљен је у ниже изложеној скици. Површина његова износи: *357.48.00* м² и словима:

0 ha *шри* a
двдесет девет qm *двдесет осам* qdm

Граничари и величина граница овог имања јесу:

СА СЕВЕРА у *0* прелома до: *Кутног меча Полицијске Задруге у дименији 12.00 м. и слов. двдесет меча*

СА ИСТОКА у *0* прелома до: *Кутног меча Полицијске Задруге у дименији (30.00) и словима: шддесет меча*

СА ЈУГА у *0* прелома до: *Нове улице у дименији (12.00) и словима: двдесет меча*

СА ЗАПАДА у *0* прелома до: *Кутног меча Полицијске Задруге у дименији (20.00) и словима: двдесет меча*

Све мере у овом сведочанству сведене су на хоризонталну раван.

ИСТОРИЈСКИ
АРХИВ
БЕОГРАДА

НАПЛАЋЕНО
ОПШТИНСКЕ ТАКСЕ

Дат. 1. II.
и уведена у регистар под бр. 10104
28-V 1970 год. Наплатно.

Катастарни Један
бр. 21875

Београдском Катастарном Одделу
Извештавајући су за време београд
моје мате оделу овај претис који је
извештај, да је ипак обавештено у јавности
прешло у својину Семе Кујаде Липофа од.
За 30.000 динара.



19-V 1926 год.
Београд

(И.П.) Судија
В. Јевремовић ср

16-V 1930 год.
Београд

Геодеза и ервнио,
Јулиан Стејановић
ин. Катастра о. т. в.



КРАЈЕВИНА ЈУГОСЛАВИЈА
ПОШТАРСКА ДИРЕКЦИЈА
ОПШТИНЕ ГРАДА БЕОГРАДА
Т. Д. Бр. 11002
26. V. 1930.
БЕОГРАД

Да је овај претис веран својој претису-
ри и штампан Судском извештају који се налази
у архиви овога Оддела под "П" 426 и број
по катастру итаксе у којој је иста ипак расе



Катастар. Оддел
Зоран Стејановић

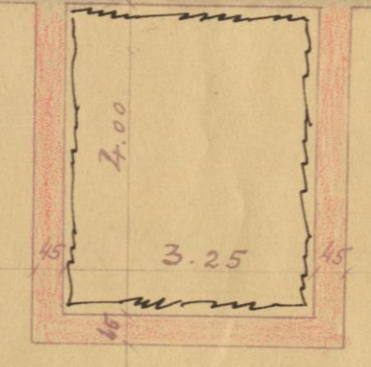
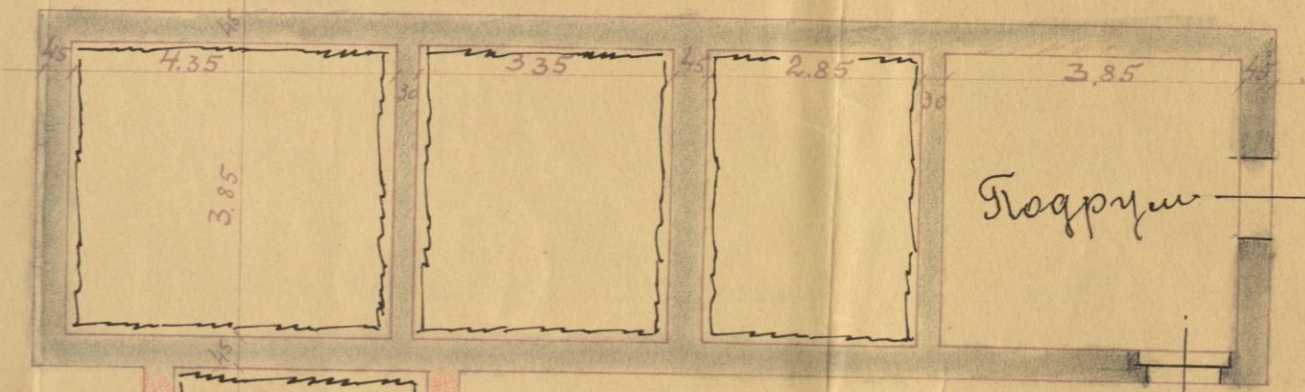

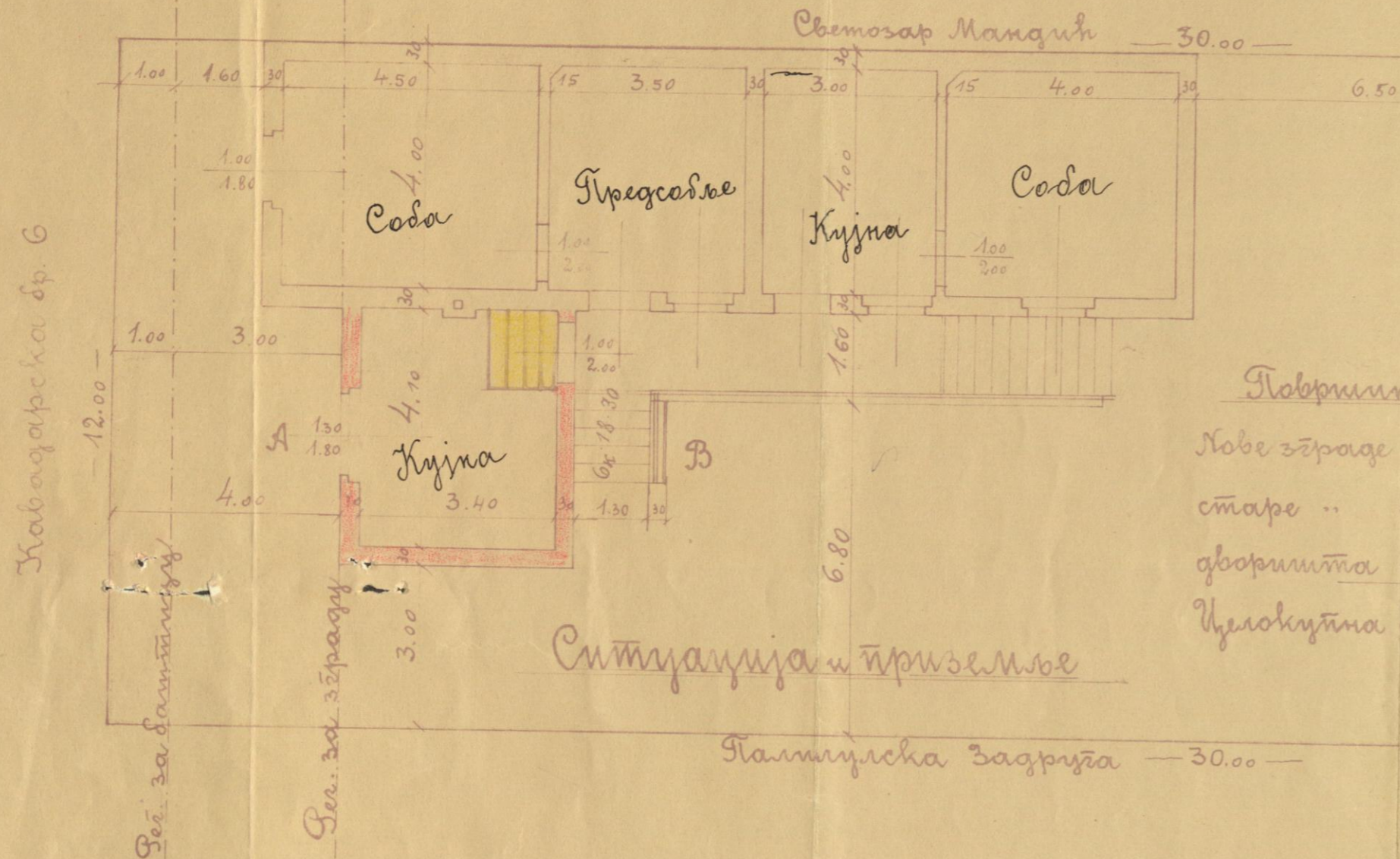
ИСТОРИЈСКИ
АРХИВ
БЕОГРАДА

План гокућивања на месту Јна Пужаге Сине.


у Кабагарској ул. бр. 6.

Размера 1:100

Врхуност радова 8000 динара

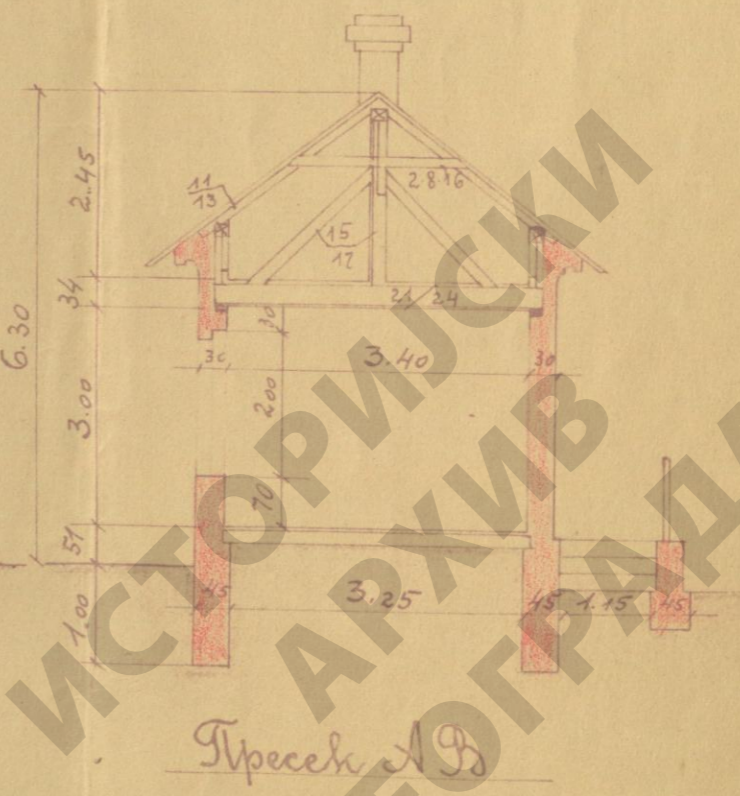



Плоштина
 Нове зграде 19.36 m²
 старе .. 117.84 "
 зборница 222.80 "
 Целокупна 360.00 m²



Планови

Прорачун носача
 Плех зграда 1.30 · 1.50 · 1700 = 3315 кг.
 " пласфон 1.30 · 3.00 · 700 = 2730 "
 " кров 1.30 · 3.00 · 300 = 1170 "
 Σ = 7215 кг. = 7300
 $W = \frac{7300 \cdot 130}{8 \cdot 1000} = 118.625 \text{ cm}^2 = N=16$



Сопственик Сина Пужаге

Овлашћ. грађев. инжењер
 Dipl. Ing. ДУШАН А. ДИНГАРАЦ

Проектант

24. 8. 40

Handwritten signature of the architect.